











รูปถ่ายแสดงการปฏิบัติตามมาตรการป้องกันและแก้ไขผลกระทบสิ่งแวดล้อม
และมาตรการติดตามตรวจสอบผลกระทบสิ่งแวดล้อม (ระยะดำเนินการ)
โครงการ BEATNIQ (บีทีนิค) ระหว่างเดือนมกราคม ถึงเดือนมิถุนายน พ.ศ.2568







	
รูปที่ 1 รั้วโครงการ	รูปที่ 2 พื้นที่สีเขียว
	
รูปที่ 2 (ต่อ) พื้นที่สีเขียว	
	
รูปที่ 3 ไม่กั้น	รูปที่ 4 เจ้าหน้าที่รักษาความปลอดภัย







	
รูปที่ 5 พื้นที่จอดรถ	
	
รูปที่ 6 พื้นที่สีเขียวบริเวณพื้นที่จอดรถ	รูปที่ 7 ระบบบำบัดน้ำเสีย
	
รูปที่ 8 มิเตอร์ไฟสำหรับระบบบำบัดน้ำเสีย	







	
<p>รูปที่ 9 บ่อพักน้ำใต้</p>	<p>รูปที่ 10 ถังสำรองน้ำ</p>
	
<p>รูปที่ 11 ระบบสูบน้ำ</p>	<p>รูปที่ 12 สุขภัณฑ์ประหยัดน้ำ</p>
	
<p>รูปที่ 13 กุญแจเบียบสรวายน้ำ</p>	<p>รูปที่ 14 ป้ายบอกระดับความลึกสรวายน้ำ</p>

	
<p>รูปที่ 15 อุปกรณ์ช่วย ชีวิต</p>	<p>รูปที่ 16 ป้ายให้ความรู้เกี่ยวกับการช่วยเหลือคนจมน้ำ</p>
	
<p>รูปที่ 17 สระว่ายน้ำ</p>	<p>รูปที่ 18 รางระบายน้ำล้นสระว่ายน้ำ</p>
	
<p>รูปที่ 19 รางระบายน้ำรอบโครงการ</p>	<p>รูปที่ 20 บ่อหน่วงน้ำ</p>







	
รูปที่ 21 ห้องขยะประจำชั้น	รูปที่ 22 ห้องพักขยะรวม
	
รูปที่ 22 ห้องพักขยะรวม (ต่อ)	รูปที่ 23 ท่อระบายน้ำห้องพักขยะ
	
รูปที่ 24 ห้องเครื่องกำเนิดไฟ	รูปที่ 25 ห้องหม้อแปลงไฟฟ้า

	
<p>รูปที่ 26 เครื่องตรวจจับควัน</p>	<p>รูปที่ 27 ฉีดพ่นยุง</p>
	
<p>รูปที่ 28 ฟลิ้มที่ติดหน้าต่างและการระบายอากาศแบบธรรมชาติ</p>	<p>รูปที่ 29 ฉลากเบอร์ 5</p>
	
<p>รูปที่ 30 ระบบอัคคีภัย</p>	

	
รูปที่ 30 ระบบอัคคีภัย (ต่อ)	
	
รูปที่ 30 ระบบอัคคีภัย (ต่อ)	รูปที่ 31 ลิฟต์ดับเพลิง
	
รูปที่ 32 ระบบเตือนอัคคีภัย	รูปที่ 33 บันไดหนีไฟ

	
<p>รูปที่ 33 บันไดหนีไฟ (ต่อ)</p>	<p>รูปที่ 34 จุฬารวมพล</p>
	
<p>รูปที่ 35 แผนผังเส้นทางอพยพหนีไฟ</p>	<p>รูปที่ 36 กล้องวงจรปิด</p>
	
<p>รูปที่ 37 สัญลักษณ์บนพื้นทาง</p>	

	
รูปที่ 38 กระຈกนูน	
	
รูปที่ 39 ป้ายรณรงค์การแยกขยะ	รูปที่ 40 รูปแบบตัวอาคาร
	
รูปที่ 41 บัตรเข้าโครงการชั่วคราว	รูปที่ 42 พัดลมดูดอากาศชั้นใต้ดิน

	
<p>รูปที่ 43 จัดติดตั้งเตือนแสดงข้อความ “อันตรายไฟฟ้าแรงสูง”</p>	<p>รูปที่ 44 กล่องปฐมพยาบาล</p>
	
<p>รูปที่ 45 พื้นที่สูบบุหรี่</p>	<p>รูปที่ 46 ประตูห้องพัก</p>
	
<p>รูปที่ 47 ระบบระบายอากาศภายในโครงการ</p>	

 <p>รูปที่ 48 ป้ายรณรงค์ประหยัดไฟ</p>	 <p>รูปที่ 49 ระบบระบายน้ำภายในห้องพักขยะรวม</p>
 <p>รูปที่ 50 สติ๊กเกอร์สำหรับผู้พักอาศัย</p>	 <p>รูปที่ 51 เบอร์ติดต่อฉุกเฉิน</p>